



Das begehbare Unterwasserlabor HELGO, im Hintergrund die neue Rügenbrücke

Willkommen im NAUTINEUM

Im Juni 1999 wurde auf der Insel „Kleiner Dänholm“ – im Strelasund zwischen der Hansestadt Stralsund und der Insel Rügen gelegen – ein weiterer Standort des Deutschen Meeresmuseums gegründet: das NAUTINEUM. Es präsentiert auf etwa 22 000 m² zahlreiche Großexponate der Fischerei und Meeresforschung im Original.

Vorpommersche Küsten- und Zeesenfischerei

- Originalgetreu erhaltener begehbare Fischerschuppen
- Historische Antriebsmotoren für Fischerboote
- Museumszeesboot STR 9 unter voller Besegelung
- Rostocker Kahn (Bodenschalenboot), Baujahr 1890
- 14-Meter-Fischkutter SPA 2 MARGARETE, Baujahr 1937

Deutsche Meeresforschungstechnik

- 14 Meter langes Unterwasserlabor HELGO (begebar)
- Erste deutsche Unterwasserstation BAH I
- Taucheranzüge, Tauchgeräte und Druckkammern

Außerdem

- Deutsche Hochseefischerei vor 1945
- Geschichte des Walfanges in Deutschland
- Originale Seefahrtzeichen



Kleinkutter FRE 71 STÖR, Baujahr 1943; dahinter der begehbare Fischerschuppen



Besucheranschrift

NAUTINEUM Stralsund

Zum Kleinen Dänholm
18439 Stralsund
Tel.: +49 3831 2880-13
Fax: +49 3831 2880-20
E-Mail: info@meeresmuseum.de

Postanschrift

Deutsches Meeresmuseum
Katharinenberg 14-20
18439 Stralsund
Tel.: +49 3831 2650-210
Fax: +49 3831 2650-209

Öffnungszeiten 2019

Mai – Okt. täglich 10:00 – 17:00 Uhr
Nov. – April geschlossen

Eintritt frei!

Liebe Besucher, der Eintritt ins NAUTINEUM ist frei.
Bitte unterstützen Sie uns mit einer Spende zur Werterhaltung der Exponate.

nautineum.de

Fotos: Johannes-Maria Schlorke.
Stand April 2019, Änderungen vorbehalten.
Gedruckt auf FSC-zertifiziertem Papier (Forest Stewardship Council).

Die Stiftung Deutsches Meeresmuseum wird gefördert von:



Die Beauftragte der Bundesregierung für Kultur und Medien



NAUTINEUM Stralsund

20 Jahre
NAUTINEUM
1999 – 2019



Deutsches
Meeresmuseum
NAUTINEUM

RUNDGANG NAUTINEUM



Fischer auf Reusenplatz

1 Besucherzentrum (Eingang, Wickelraum)



2 Pelagisches Schleppnetz

3 Kleinkutter FRE 71 STÖR

4 Fischerschuppen (begehbar)

5 Ausstellungshalle
(Meeresforschungstechnik,
Hochseefischerei, Walfang)

6 Historische Bootsmotoren

7 Seezeichen

8 Unterwasserlabor HELGOLAND (begehbar)

9 Bootshalle (Zeesboot STR 9, Zeesenfischerei,
Küstenfischerei, Modellbootausstellung)

10 Großgeräte der Meeresforschung

11 Unterwasserstation BAH I

12 Fischkutter SPA 2 MARGARETE

13 Kleinkutter HER 8 SEESCHWALBE

14 Picknickplatz

15 Reusenplatz (Kummreuse, Bügelreuse)


16 Historische Wallanlagen

17 Aussichtspunkt

18 Maritimer Abenteuerspielplatz

19 Verwaltungsgebäude

20 Lager und Werkstätten



Zeesenfischerei

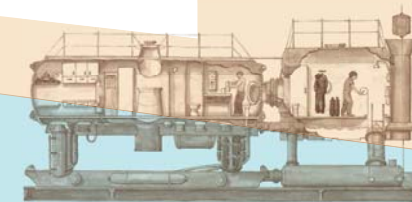
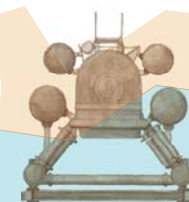


DÄNHOLMKANAL

RICHTUNG
STRALSUND

STRELASUND

KLEINER DÄNHOLM



Unterwasserlabor HELGOLAND

Anreise

- Per Bahn: vom Bahnhof Rügendamm ca. 10 min. zu Fuß
- Per Bus: ab Hbf. Buslinie 1 bis „Rügendammbahnhof“ (dann weiter ca. 10 min. zu Fuß) oder bis „Dänholm“
- Per PKW über alten Rügendamm: von Stralsund kommend hinter Ziegelgrabenbrücke rechts abbiegen; von Rügen kommend vor Ziegelgrabenbrücke links abbiegen; dann geradeaus
- Kostenlose Parkplätze und Fahrradständer

Familienfreundlich

- Barrierearmes, weitläufiges Freiluftareal zum Erholen und Spazierengehen
- Maritimer Abenteuerspielplatz
- Kostenloser Bollerwagenverleih
- Überdachter Picknickplatz am Strelasund
- Hunde angeleint willkommen; Wasserversorgung möglich

Sonderausstellung 2019

- **Die Heimat der Fische**
Malerei und Grafik von Fritz Schade



Strandboote der vorpommerschen Küstenfischer



Die 14 Meter hohe Bootshalle hat eine ungewöhnliche Architektur



Original Fischerschuppen aus der Zeit um 1980